







## Guilin via l'Objectif - 6 Jours

Un circuit vous permet d'apercevoir la ville de Guilin via l'objectif. Dynamique et agile. Il est non seulement pour les amateurs de photographie, mais aussi pour tous les visiteurs qui sont ravis de se prolonger dans la grande pureté naturelle.

Date	Destinations	Attractions, Repas & Transport
1	Jour 01. Arrivée Guilin (-/-/D)	 <p>Accueil à l'aéroport. Transfert et installation à l'hôtel. Le paysage de Guilin s'est appelé le ciel de dessous le plus fin. Situé dans le nord-est de la région autonome de Guangxi Zhuang, la ville de Guilin est la perle brillante du sud de la Chine, avec les collines verdoyantes, les eaux élégantes, les rochers magnifiques et les cavernes fantastiques. L'après-midi consacrer à photographier le coucher du soleil dans la ville de Guilin. En soir, capturer la scène de nuit aux « deux rivières et quatre lacs », qui se référant à la rivière Lijiang, la rivière de la Fleur de Pêcher, le lac Mulong (l'Etang du Bouddha de fer inclus), le Lac de Gui, le Lac de Banyan et le Lac de Cèdre. Le système d'eau autour de la ville possède une longueur de 7.33 km. Ce projet a d'abord été formé dans la Dynastie de Song du nord (960-1127), sur les lacs, il y a eu plein de touristes qui se promènent en bateau. Déjeuner libre. Dîner en ville. Nuit à Guilin.</p>
2	Jour 02. Guilin – Yangti – Putao (B/L/-)	 <p>Départ du matin, route vers Yangti. Promenade en bateau pour le village Langshi ainsi garder le super paysage de la colline et de l'eau dans votre appareil-photo. Continuation en voiture vers Putao, qui se situe dans comté Yangshuo, a une distance de 44 km à Guilin. Chaque printemps avant la plantation, les chemins séparent les champs et les rizières brillent comme des brocards en formant un paysage sans borne. Ainsi, une peinture naturelle très spectaculaire et magique. En particulier, une fois monter par hasard sur une des collines pendant le coucher du soleil, vous trouverez à distance lointaine, les montagnes se dressent chevauchement et à distance voisine sont les champs chatoyants. A l'arrivée, monter sur une colline et photographier le coucher du soleil dans la nature. Déjeuner au cours des visites, dîner libre. Nuit chez habitant local.</p>

3	Jour 03. Guilin – Xingping (B/L/-)	 <p>Le matin, monter sur une colline afin de prendre des photos de la rivière Li. L'après-midi route vers Xingping et consacré à photographier les balbuzards au bord de la rivière.</p> <p>Xingping est un village de pêcheur se situe au sud du comté Yangshuo à une distance de 2.5 km au bord de l'est de la rivière Li. C'est un javeau alluvial. Les montagnes avec les bambous aux alentours forment une atmosphère tranquille et tout élégante. La plupart des habitants sont de la famille Zhao, il a maintenant une population d'environ de 550 personnes.</p> <p>Selon la légende, lorsque la dynastie des Ming, l'ancêtre de Xingping a déplacé de Hunan à Yangshuo. Ainsi, suite d'un développement de plus de 500 ans et 22 générations, il forme six voies, trois grands puits dans ce village qui affiche pleinement la connotation des arts et de la culture de l'architecture traditionnelle de la Chine rurale.</p> <p>Le village Xingping s'étend sur une superficie de 132.000 mètres carrés, les bâtiments de deux étages et les murs passe-haut de 12 mètres avec toutes les briques cyans et tuiles gris. La zone de construction d'environ de 40.000 mètres carrés pour plus de 150 grandes maisons gardées un style uniforme.</p> <p>Le 2<sup>nd</sup> juillet 1998, l'ancien président américain Bill Clinton a visité Guilin avec son épouse, sa fille et sa belle-mère, au cours de la balade en bateau sur la rivière Li, ils ont atterri et visité à ce village traditionnel et attirant.</p> <p>Déjeuner au cours des visites, dîner libre. Nuit à Xingping</p>
4	Jour 04. Xingping – Yangshuo (B/L/-)	 <p>Départ vers la plage Huangbu en bateau pour capturer la réflexion sur la surface de l'eau. L'après-midi monter sur la colline Laozhai et photographier le coucher du soleil de la rivière Li.</p> <p>La colline Laozhai est située dans la vieille rue du village Xingping, près du port Rongshutan de la rivière Li, est le meilleur endroit à admirer les paysages de Xingping, elle est aussi considérée comme le meilleur point photographique. Suivre la piste de pierre artificielle de plus de 200 mètres, en haut des escaliers, regarder au loin, la colline est entourée par les montagnes et l'eau, la vue panoramique splendide de Xingping est juste sous vos yeux.</p> <p>La rivière Li s'est formée un détour de 180 degrés à Xingping, seul au sommet de la colline Laozhai, les visiteurs peuvent bénéficier ce beau paysage</p> <p>En soir, route vers Yangshuo. A l'arrivée, installation à l'hôtel.</p> <p>Déjeuner au cours des visites, dîner libre. Nuit à Yangshuo</p>
5	Jour 05. Yangshuo – Guilin (B/L/-)	 <p>Prendre des photos du lever du soleil de la rivière Li sur le pont de Yangshuo. L'après-midi photographier le coucher du soleil sur le sommet de la colline de la Lune.</p> <p>La colline est située dans le quartier Gaotian de Guilin, à 8 km de Yangshuo, où le paysage possède la simplicité antique, la tranquillité, le calme et le confort. Sur la colline il y a une arche de pierre naturelle. Observer à distance lointaine, elle ressemble la lune suspendue dans le ciel. Sous différents angles, la forme de l'arche se change et la forme de la lune change du premier au dernier quartier. Ainsi, un paysage spécialement magique !</p> <p>Déjeuner au cours des visites, dîner libre. Nuit à Yangshuo</p>
6	Jour 06. Yangshuo – Guilin Départ (B/-/-)	 <p>Après le petit-déjeuner, transfert à l'aéroport pour prendre votre vol de retour.</p> <p><b>— Fin de service —</b></p> <p><i>(Note : B=petit-déjeuner ; L=déjeuner ; D=dîner)</i></p>

---

## A propos de circuits shopping ou Non-shopping.

Dès le 1er octobre 2013, CITS offre des prix différents pour les circuits avec ou sans shopping. Exceptionnellement, certaines visites sont seulement des prix que des excursions d'une journée, groupe auto-entraînement, randonnées et luxueux, etc.

[Cliquez ici pour plus d'information.](#)

---